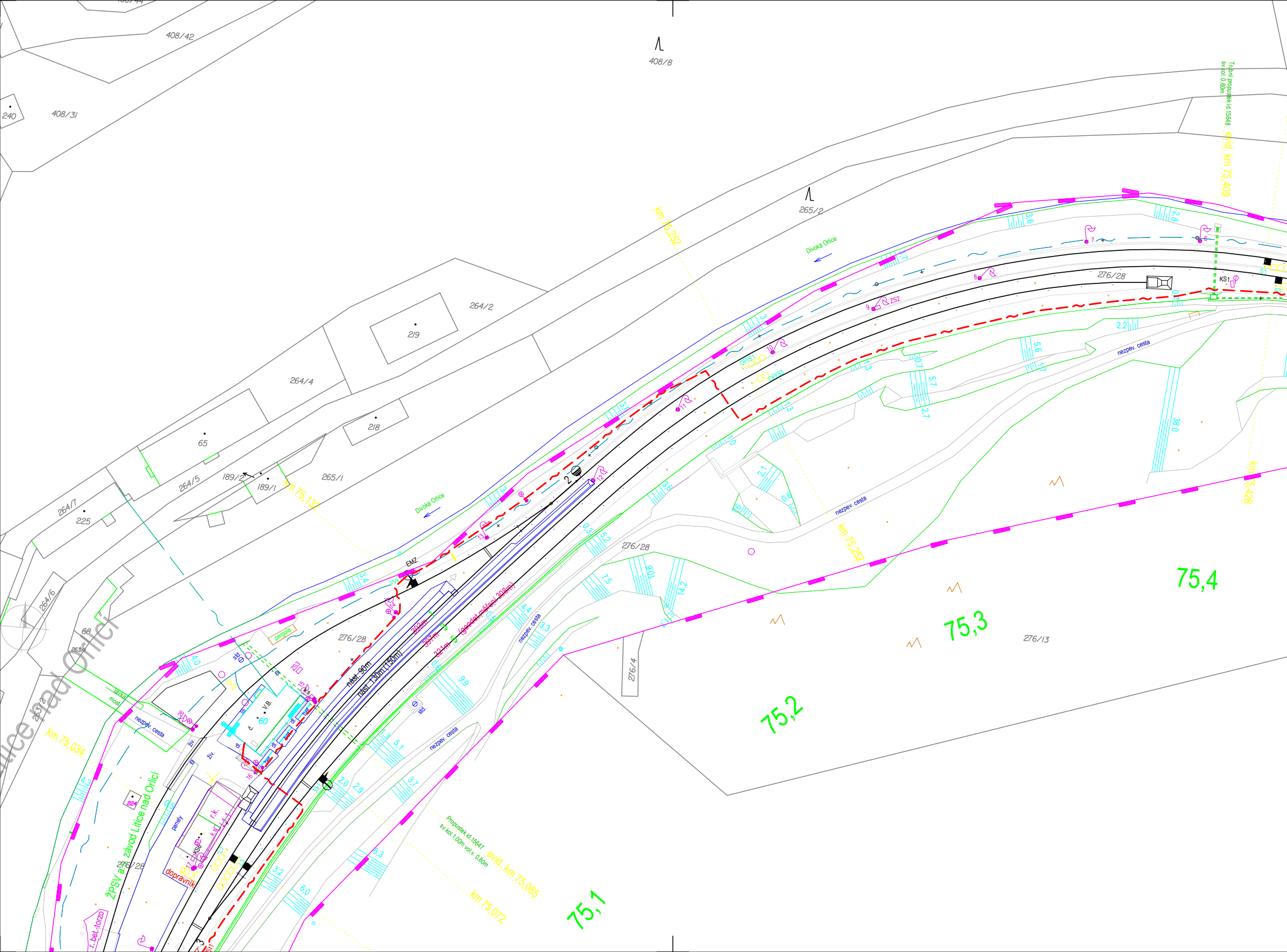
408/42
408/8
408/31
240
265/2
264/2
219
264/4
218
65
264/5
189/2
189/1
265/1
264/7
225
264/6
68
263/1
263/2
276/28
276/4
276/13
224
Litice nad Orlicí
ŽPSV a.s. závod Litice nad Orlicí
Divoká Orlice
km 75,252
km 75,132
km 75,034
km 75,072
km 75,426
evid. km 75,409
evid. km 75,085
Trubní propustek id.15648 sv.kol.0,60m
Propustek id.15647 sv.kol.1,00m vol.v. 0,80m
75,1
75,2
75,3
75,4
nást. 90m
nást. 130m (150m)
393m 1
397m 3
321m 5
(geodet.měření 308m)
EMZ
Vk1
KS1
S1
S3
KSb
ZS2
ZS3
k.s.
V.B.
č.
60
pergola
lávka most
nezpev. cesta
std.
živ.
dl.
bet.
panely
r.k.
k.s.
dopravník
r. bet.-torzo
L1
1
2
3
6
7
8
9
10
11
12
13
14
15
16
17
26
2,8
3,6
2,7
3,3
3,8
3,4
4,0
4,3
0,5
0,3
5,2
7,5
10,6
14,2
9,9
4,4
3,3
1,3
5,1
2,0
2,9
3,7
8,3
3,2
6,0
2,2
5,6
5,7
10,7
2,7
1,7
36,0
2,1
0,6
1,0
1,6
0,7

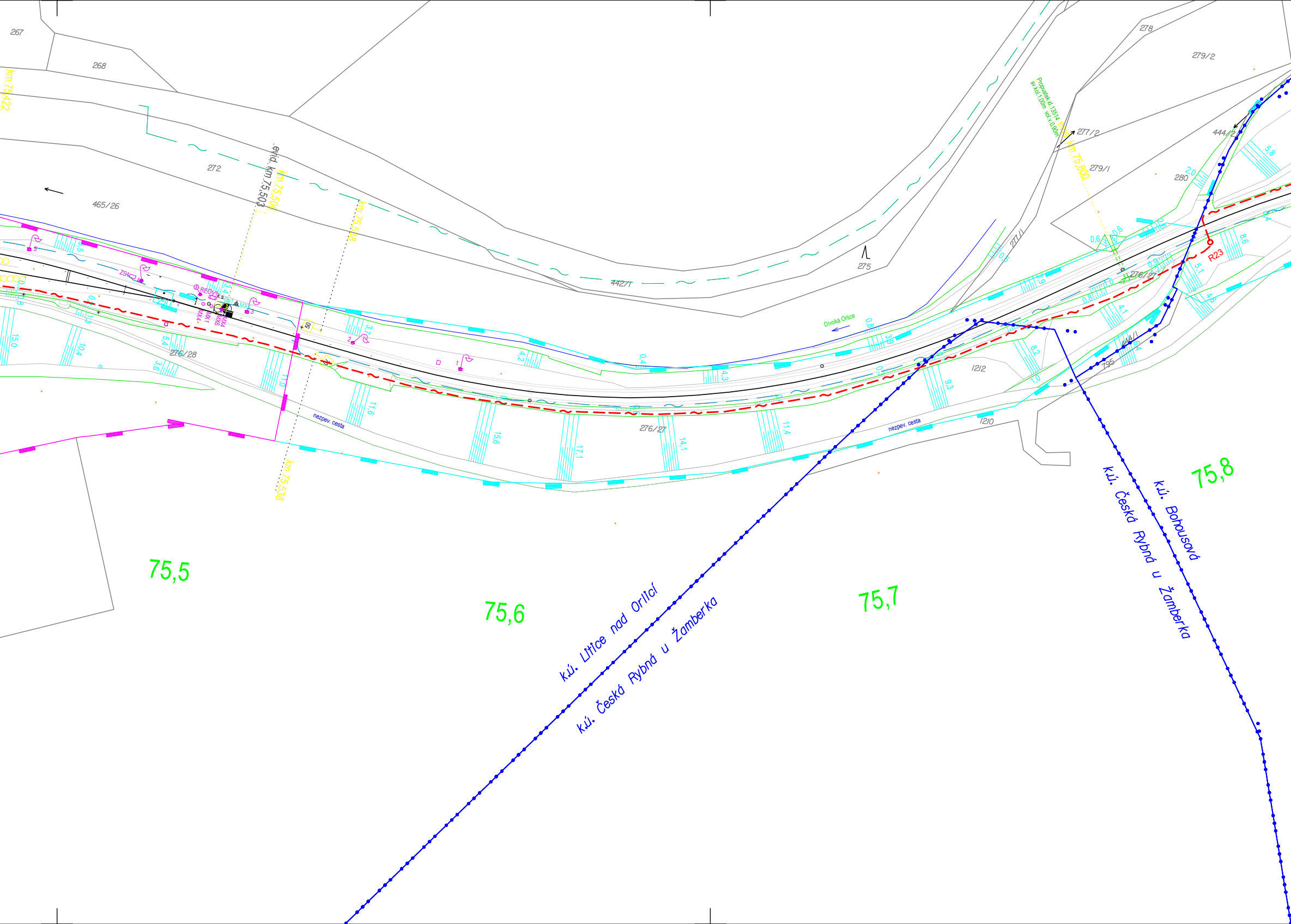
267
268
272
465/26
km 75,422
evid. km 75,503
km 75,506
km 75,538
442/1
275
277/1
277/2
278
279/2
279/1
280
444/2
Propustek id.13514
sv.kol.1,00m vol.v.0,90m
evid. km 75,800
R23
276/27
276/28
ZS1
REOV1
k.s.
Se1
MX5
MX1
MX4
MX6
50
Divoká Orlice
nezpev. cesta
nezpev. cesta
1212
1210
795
75,5
75,6
75,7
75,8
k.ú. Litice nad Orlicí
k.ú. Česká Rybná u Žamberka
k.ú. Česká Rybná u Žamberka
k.ú. Bohousová
15,0
10,4
3,6
5,4
11,0
11,6
15,6
17,1
14,1
11,4
3,5
3,4
3,7
4,2
0,4
4,3
3,9
0,8
8,2
9,3
2,9
4,1
0,8
1,0
0,9
1,2
5,1
4,8
8,6
5,8
2,0
2,6
0,6
0,6
0,5
1,3
0,4

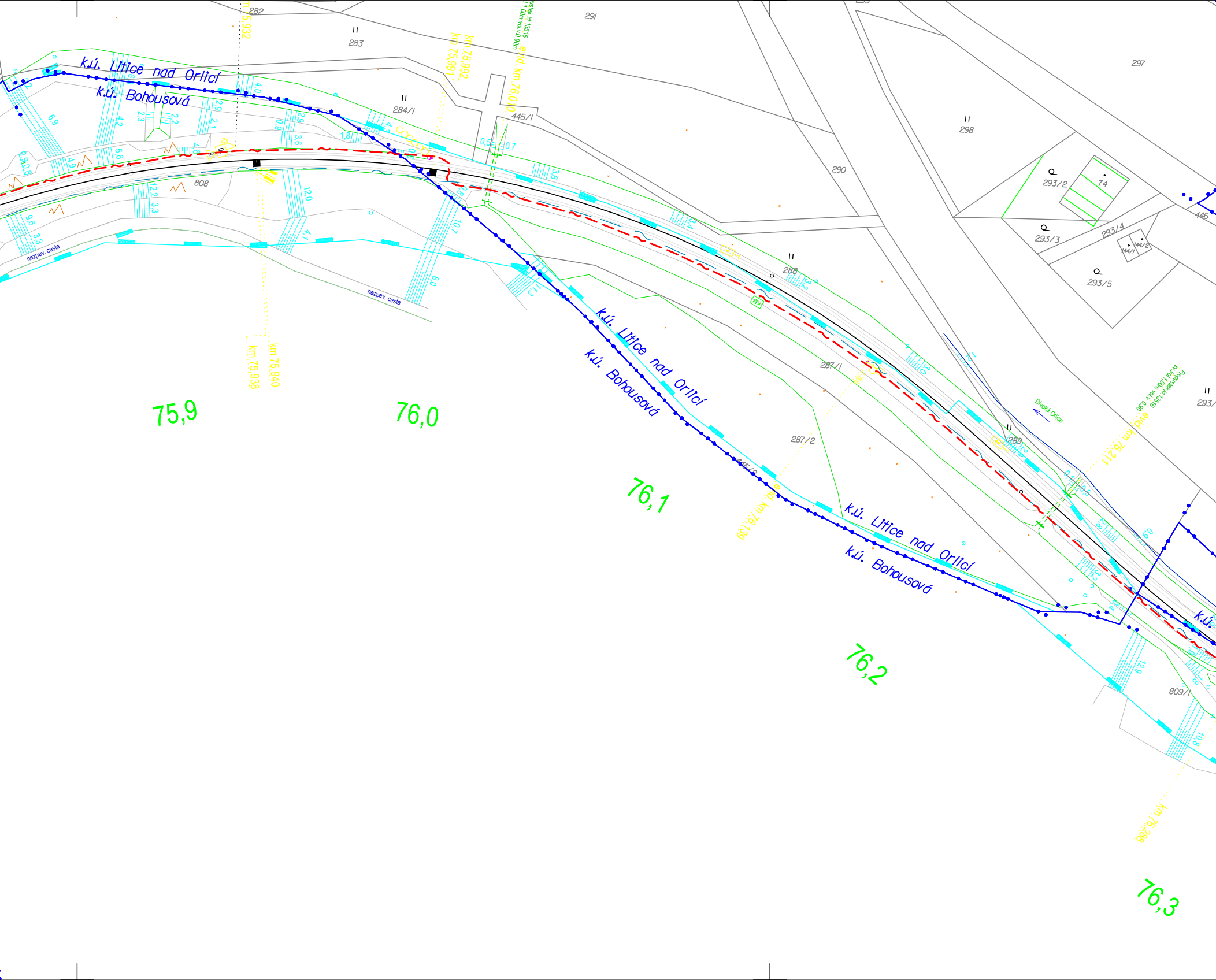
k.ú. Litice nad Orlicí
k.ú. Bohousová
k.ú. Litice nad Orlicí
k.ú. Bohousová
k.ú. Litice nad Orlicí
k.ú. Bohousová
75,9
76,0
76,1
76,2
76,3
282
283
291
297
298
290
284/1
445/1
808
288
287/1
287/2
289
293/2
293/3
293/4
293/5
74
446
809/1
445/2
km 75,932
km 75,992
km 75,991
evid. km 76,010
km 75,936
km 75,940
evid. km 76,139
evid. km 76,211
km 76,288
nezpev. cesta
nezpev. cesta
Divoká Orlice
Propustek id.13516
Propustek id.13516 sv. 1,00m vol.v. 0,90

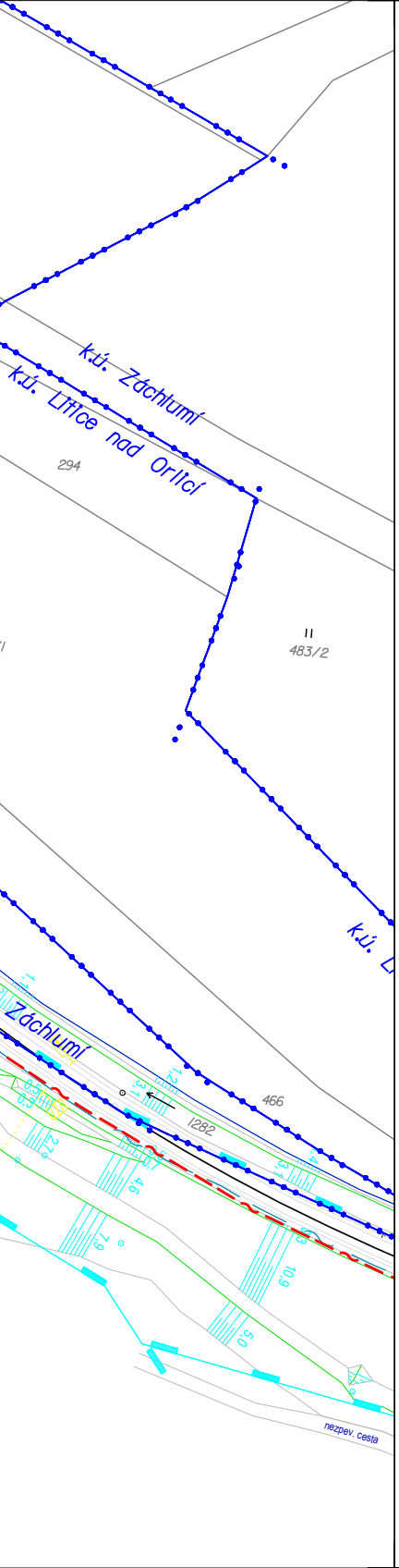
k.ú. Záchlumí
k.ú. Litice nad Orlicí
294
483/2
k.ú. L
466
1282
Záchlumí
nezpev. cesta

LEGENDA:

NOVÉ ZAŘÍZENÍ

Projektovaná kabelová trasa

Projektovaná trasa uzemnění

Stávající kabelová trasa, zafukování DOK

KO Kabelový objekt

Rezerva na TK/ zab. zař. kabelu

Kabelová komora pro rezervu/spojku DOK

KATASTRÁLNÍ MAPA

hranice drážního pozemku (SŽDC, s.o.)

hranice drážního pozemku (ČD, a.s.)

hranice parcelní

hranice katastrální

STÁVAJÍCÍ INŽENÝRSKÉ SÍTĚ

STÁVAJÍCÍ TRASA KABELU SSZT ZAB. ZAŘ

SDĚLOVACÍ KABELY

NN KABELY PODZEMNÍ

VN KABELY PODZEMNÍ

NN KABELY NADZEMNÍ

VN KABELY NADZEMNÍ

VVN KABELY NADZEMNÍ

VODOVOD

KANALIZACE

NTL PLYNOVOD

STL PLYNOVOD

VTL PLYNOVOD

Poznámka:
Zákres všech inženýrských sítí má pouze informativní charakter, před realizací je nutné vytyčení jejich správci.
V ochraných pásmech inženýrských sítí je nutný opatrný ruční výkop.
Veškerá křížení kabelů s tratí či inženýskými sítěmi musí splňovat normy:
ČSN 73 6005 Prostorové uspořádání sítí technického vybavení

Klad listů:

ŽST Dou

ŽST Kostelec n./O.

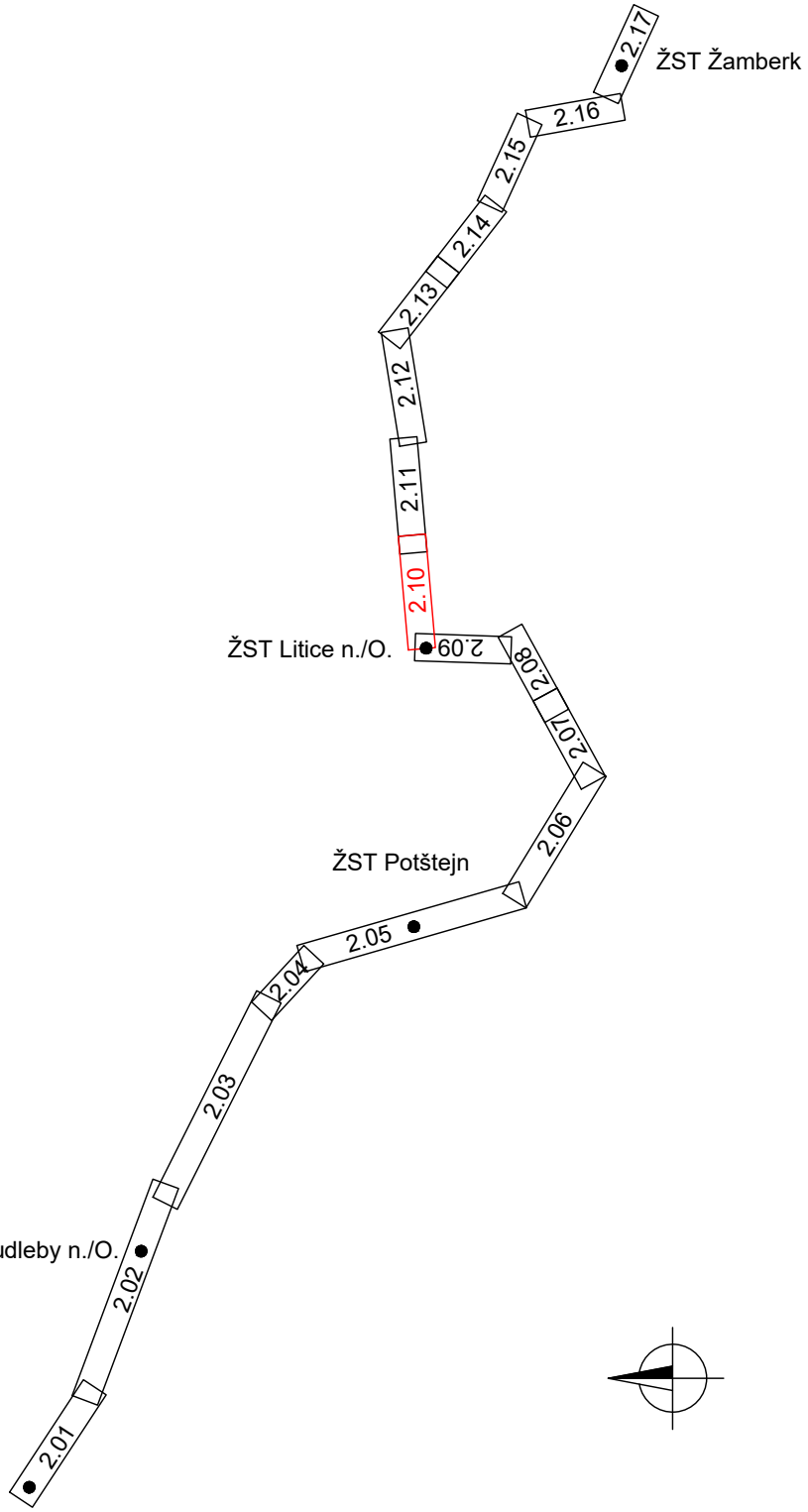

2.17
ŽST Žamberk
2.16
2.15
2.14
2.13
2.12
2.11
2.10
ŽST Litice n./O.
2.09
2.08
2.07
2.06
ŽST Potštejn
2.05
2.04
2.03
udleby n./O.
2.02
2.01

			ČÍSLO SOUPRAVY:
Č. ZMĚNY	DATUM	POPIS REVIZE	

HLAVNÍ INŽENÝR	Ing. Roman Skoták
ODPOVĚDNÝ PROJ.	Ing. Martin Janečka
VYPRACOVAL	Bc. Marek Labudík
KONTROLOVAL	Ing. Jiří Šipr
ČÍS. ZAKÁZKY	19001

M. Janečka

IXPROJEKTA

IXPROJEKTA s.r.o.
Heršpická 813/5
639 00 Brno - Štýřice

INVESTOR:	SŽDC, s.o., Dlážděná 1003/7, 110 00 Praha 1	*KRAJ/ÚŘAD*	Královehradecký
OBJEDNAVATEL:	SŽDC, s.o., Stavební správa východ, Nerudova 1, 772 58 Olomouc	*LOKALITA*	-
NÁZEV OBJEKTU:		*FORMÁT*	9xA4
		MĚŘÍTKO	1:1000
		DATUM	02/2020
		STUPEŇ	PROJEKT

Výstavba DOK v traťovém úseku Žamberk - Potštejn

C. SITUACE STAVBY

NÁZEV PŘÍLOHY:	*ČÁST DOKUM.:*	*PŘÍLOHA:*
Koordinační situace stavby v M 1:1.000, list 10	**C.2**	**2.10**